

**SYNDICAT HYDRAULIQUE SUD LOIRE**

Service Exploitation 19 bd de la Chapelle  
44 270 MACHECOUL SAINT MÈME  
[www.sahsudloire.fr](http://www.sahsudloire.fr) Tél. : 02.40.05.65.64


Vendredi 11 octobre 2019

<u>EXPEDITEUR</u>		<u>DESTINATAIRE</u>		<u>Pour information</u>								
<b>NOM :</b> de VILLEPIN Hervé		Mairies, SAH, Union des Marais, DDTM 44 et 85										
<u>SERVICE :</u> SAH Exploitation		<u>NOM :</u> Bassin du Tenu, de l'Acheneau et du lac de Grand-Lieu. Du marais du Boivre et du Marais Breton (côtiers Bretons)										
<b>OBJET :</b>												
Le point sur la situation hydraulique au vendredi 11 octobre 2019 à 8h00.												
<p>Bonjour,</p> <p>Environ 19 mm de pluie depuis le weekend dernier, l'ensemble des niveaux se stabilise ou en légère hausse cette semaine. Quelques « chasses » du Boivre dans sa partie de St Brévin vers la mer et de toutes petites « chasses » du marais de St Viaud.</p> <p>Ce matin nous avons encore du 1780mg de sel dans le Canal Maritime à Buzay ; dans l'Acheneau qui est fermé nous avons du 990 mg ; à la station de la Pommeraie nous avons autour du 380mg avec les écoulements du Tenu amont.</p> <p>La Loire à Montjean était le 4 octobre à la cote -1.94 et ce vendredi 11 octobre elle est à la côte est de <b>1.91m et le débit de ce matin est de 139 m3/s.</b></p> <p>La situation est moins préoccupante avec plus de 91 mm de pluie depuis le 22 septembre ; toujours de petites pluies en prévision pour la semaine prochaine, surtout mardi et mercredi.</p> <p>Les arrêtés sécheresse perdurent en Vendée et en Loire Atlantique</p>												
<b>Lieu (les cotes sont locales)</b>	2 août 8h	9 août 8h	16 août 8h	Jeudi 22 août 8h	Vend 30 août 8h	Vend 6 sept 8h	Vend 13 sept 8h	Vend 20 sept 8h	Vend 27 sept 8h	Vend 4 oct 8h	11 oct 8h	<b>Observations</b>
Tenu à la Pommeraie (CM)	3.59	3.62	3.63	3.66	3.62	3.61	3.64	3.64	3.69	3.70	3.68	stable.
Acheneau à Bouaye (CM)	3.62	3.64	3.64	3.67	3.61	3.63	3.64	3.62	3.67	3.69	3.67	stable.
Lac de Grand lieu (cote Buzay)	1.50	1.48	1.46	1.46	1.42	1.39	1.39	1.35	1.40	1.41	1.43	Fermé depuis le 29 mai. hausse.
Falleron à Machecoul	2.03	2.00	2.00	2.00	1.85	1.97	1.81	1.73	1.80	1.81	1.81	stable
Falleron Port la Roche Machecoul	1.94	1.94	1.93	1.93	1.85	1.85	1.81	1.75	1.80	1.80	1.81	Stable
Falleron Aval Port la Roche	1.80	1.80	1.79	1.79	1.75	1.70	1.67	1.64	1.69	1.72	1.72	Fermé. stable.
Boivre à St Père	4.34	4.35	4.37	4.40	4.39	4.37	4.40	4.39	4.44	4.43	4.47	Fermé. hausse
Boivre à St Brévin	4.54	4.35	4.41	4.40	4.39	4.37	4.51	4.63	4.70	4.87	4.90	Variation par STEP ouvert chasses la nuit vers la mer
Vannage St Viaud	5.05	5.05	5.07	5.09	5.09	5.09	5.12	5.07	5.26	5.25	5.29	hausse. Quelques chasses d'1 heure

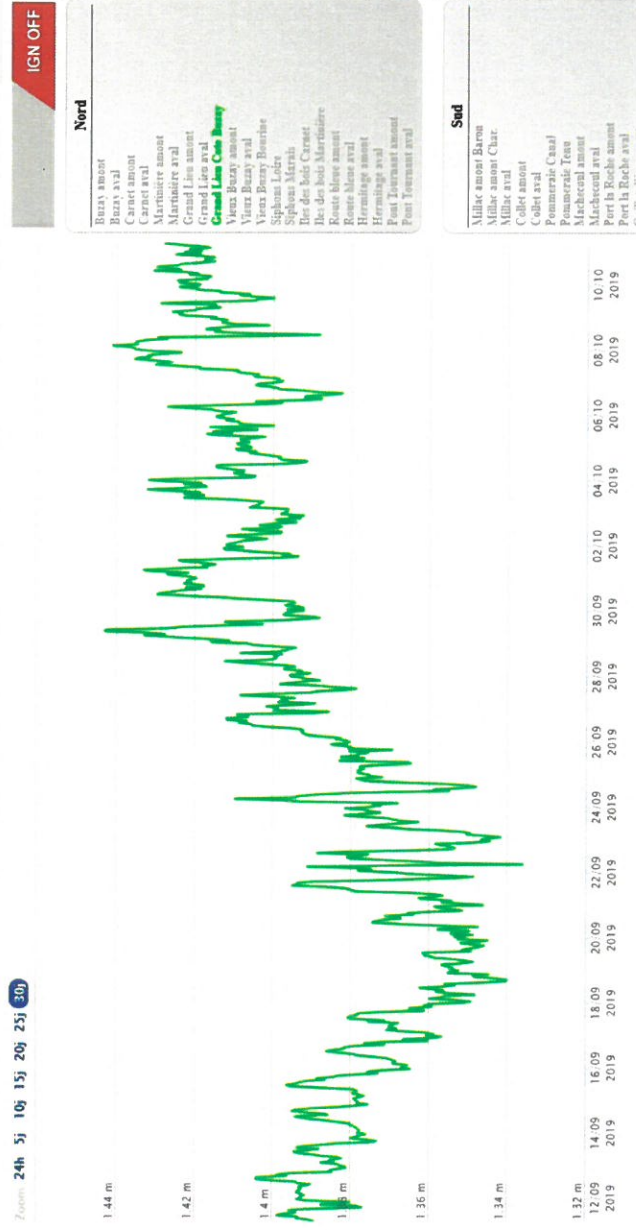
Agent d'astreinte 06 11 71 93 62.

Bonne réception

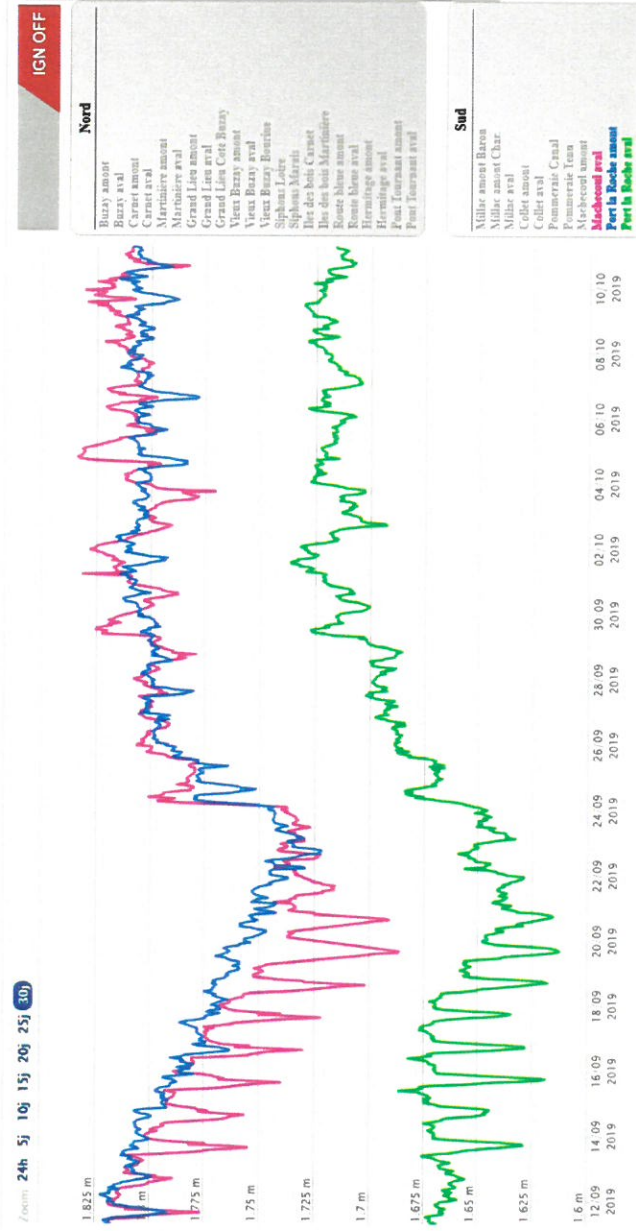
Hervé de VILLEPIN



**niveau du Lac de Grandlieu sur 30 jours  
en cote « Buzay », du 12 septembre au 11 octobre matin**



**Niveaux sur le Marais Breton au Port la Roche  
Cote amont et cote aval sur 30 jours (en cote NGF ancien)**



Nous remarquons la hausse des niveaux depuis le 23 septembre  
Et  
l'influence du vent sur la variations des niveaux dans la journée.